



## GUÍA DE APOYO PEDAGÓGICO

### HISTORIA ,GEOGRAFÍA Y CIENCIAS SOCIALES 2° BÁSICO

**NOMBRE :**


**CURSO:**

**UNIDAD I** OA 6: Leer y dibujar planos simples de su entorno, utilizando puntos de referencia, categorías de posición relativa y simbología pictórica.


**OBJETIVO:** Utilizar distintas categorías de ubicación relativa en su entorno para orientarse en el espacio.


**Indicadores:**


- Aplican categorías de ubicación relativa, como cerca de, lejos de, atrás de, delante de, arriba de, para ubicarse en planos simples.
- Se orientan en su entorno utilizando categorías de ubicación relativa.



Recorta y pega los dibujos en las oraciones.




Arriba de la cama está el 

Dentro del baúl está la 

Sobre el buró está el 

Encima del tapete está el 

A la derecha del conejo está el 

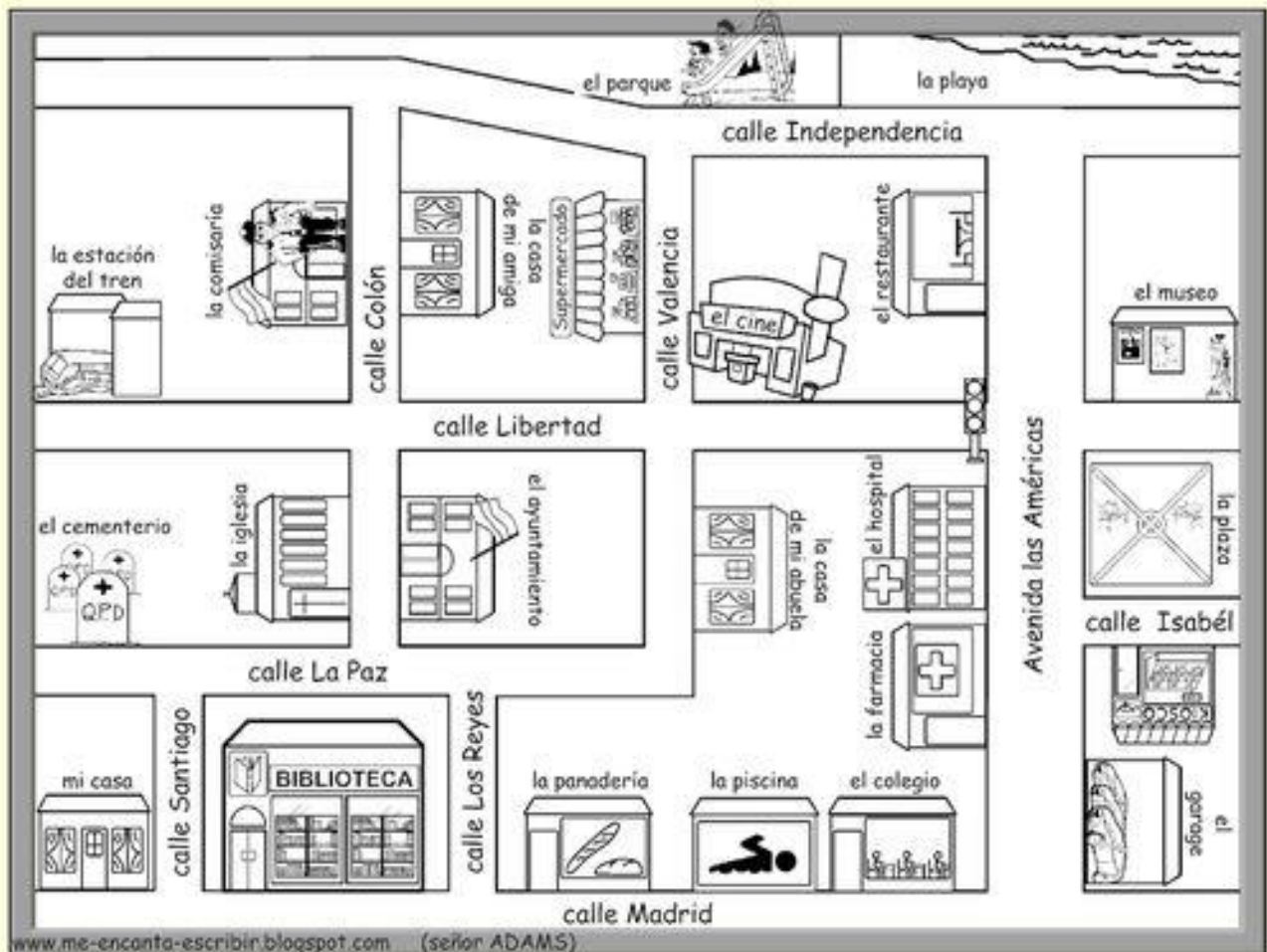
A la izquierda del conejo está el 

Atrás del reloj está la 



Arriba de, Encima de, Dentro de, Atrás de,  
Sobre de, a la Derecha de, a la izquierda de  
Ubicación Espacial





## Caminando por la ciudad.

Observa el plano de esta ciudad y responde a las preguntas.

1. ¿Dónde está la piscina?
2. ¿Dónde está el ayuntamiento?
3. ¿Dónde está el cine?
4. ¿Dónde está la farmacia?
5. ¿Qué hay detrás de la iglesia?
6. ¿Por dónde paso cuando voy al colegio?
7. ¿Cómo voy desde mi casa hasta la casa de mi amiga?
8. Estoy en la casa de mi amiga. ¿Qué tengo que hacer para ir a la comisaría?
9. ¿En qué calle está la estación del tren?
10. ¿Qué hay alrededor de la plaza?

